

















Geologie


Bayerischer Geothermieatlas – Karte 4

Buntsandstein – Verbreitung, Tiefenlage und Mächtigkeit

Stand September 2004

-  Buntsandstein erbohrt
 -  Tiefenlinie der Oberkante des Buntsandsteins (in m unter NHN)
 -  Linie gleicher Mächtigkeit des Buntsandsteins (in m)
 -  Beckenrand, vermutet¹
 -  Grenze zum prä-permischen Grundgebirge in Ostbayern
 -  Grenze zum Obermain-Naab-Bruchschollenland und zum Weidener Becken
 -  Ries-Kraterrand
 -  Buntsandstein überlagert anstehend
- ¹HAUNSCHILD, H. (1993): Die Trias auf Blatt Wackersdorf. – In: MEYER, R.K.F. & MIELKE, H.: Erläuterungen zur Geologischen Karte von Bayern 1 : 25 000, Blatt Nr. 6639 Wackersdorf. 36-47, München (Bayer. Geol. L.-A.).

-  Landeshauptstadt
-  Sitz Bezirksregierung
-  Sitz Kreisverwaltung bzw. kreisfreie Stadt
-  Siedlung
-  Siedlungsfläche
- Die Größenklassen der Siedlungsbeschriftung basieren auf Einwohnerzahlen (Stand 2011).
-  Staatsgrenze
-  Landesgrenze
-  Regierungsbezirksgrenze
-  Bundesautobahn/Schnellstraße, mehrspurig/einspurig
-  Bundesautobahn/Schnellstraße, in Bau
-  Bundesstraße
-  Bundesstraße, in Bau
-  Bahnstrecke
-  See
-  Fluss
-  Kanal
-  Kanal unterirdisch
-  Gewässer zeitweise wasserführend/unterirdisch

Maßstab 1:500 000


Herausgeber: Bayerisches Landesamt für Umwelt
 Bürgermeister-Ulrich-Straße 160
 86179 Augsburg
 Internet: www.lfu.bayern.de
 Geobasisdaten: DLM 1000, © GeoBasis-DE / BKG 2018 (Daten verändert)
 Kartenerstellung: Mai 2022

